


















DOTČENÉ PARCELY:

-  P.Č. 1131/1 – 222 m² ZPF
-  P.Č. 292/19 – 799 m² ZPF
-  P.Č. 292/21 – 374 m²
-  P.Č. 292/14 – 82 m²

LEGENDA:

-  MAX. HLADINA
-  HRANICE PARCELY KN
-  NADZEMNÍ VEDENÍ SME – nn
-  MÍSTNÍ KABEL TELECOM
-  DÁLKOVÝ VODOVOD
-  MÍSTNÍ VODOVOD
-  STL. PLYNOVOD
-  přibližný kraj lesní cesty
-  propustek, 2x DN400
-  osa potoka
-  hrana, pata svahu
-  hranice KN
-  strom

Výkres polohopisu a výškopisu je vyhotoven podle ČSN 01 3410, ČSN 01 3411 a je doplněn orientačním záznamem katastrální mapy s mezní polohovou odchylkou dle Vyhlášky č.357/2013 Sb., příloha bod č.15.

ZMĚNA	DATUM	PROVEDL

ZODP. PROJEKTANT	VYPRACOVAL	ING. PAVEL SKALICKÝ AUTORIZOVANÝ INŽENÝR PRO VODOHOSPODÁŘSKÉ STAVBY Karafiátova 1312 757 01 Valašské Meziříčí IČO 61602612 TEL. 571 632551	
ING. PAVEL SKALICKÝ	ING. PAVEL SKALICKÝ		
INVESTOR Obec Branky, Branky č.p. 6, 757 45		FORMÁT	2 A4
VÚ MÚ VAL.MEZIŘÍČÍ, OŽP	KRAJ ZLÍNSKÝ	OBEC	BRANKY
STAVBA TERÉNNÍ ÚPRAVY PARCEL Č. 292/14, 292/19, 292/21 A 1131/1		DATUM	07/2017
ČÍSLO A NÁZEV OBJEKTU VÝSTAVBA MOKŘADNÍ NÁDRŽE		STUPEŇ	DSP
NÁZEV VÝKRESU SITUACE S KN – DOTČENÉ PARCELY		ČÍS. ZAK.	201703
		MĚŘÍTKO 1 : 500	ČÍS. VÝKR. b.2